PeTerra Gesellschaft für Altlastenmanagement Umwelt- und Geotechnik mbH conneKT 13, 97318 Kitzingen Tel: 09321/26493-80, Mail: info@peterra.de	Projekt Nr.: 22226-BG Vierzig Gärten Tauberrettersheim		
	Az: 22226-G01		Anlage: 2
	Maßstab: 1: 20	Bearb.: pol	Datum: 08.12.2022

Tiefe	N_{10}
0.10	**0**
0.20	**1**
0.30	**1**
0.40	**2**
0.50	**1**
0.60	**1**
0.70	**1**
0.80	**1**
0.90	**2**
1.00	**2**
1.10	**1**
1.20	**2**
1.30	**2**
1.40	**3**
1.50	**3**
1.60	**3**
1.70	**3**
1.80	**2**
1.90	**2**
2.00	**2**
2.10	**2**
2.20	**2**
2.30	**2**
2.40	**2**
2.50	**2**
2.60	**1**
2.70	**2**
2.80	**1**
2.90	**3**
3.00	**3**
3.10	**2**
3.20	**2**
3.30	**2**
3.40	**2**
3.50	**2**
3.60	**2**
3.70	**3**
3.80	**2**
3.90	**3**
4.00	**13**

DPH01

235.85 m NN

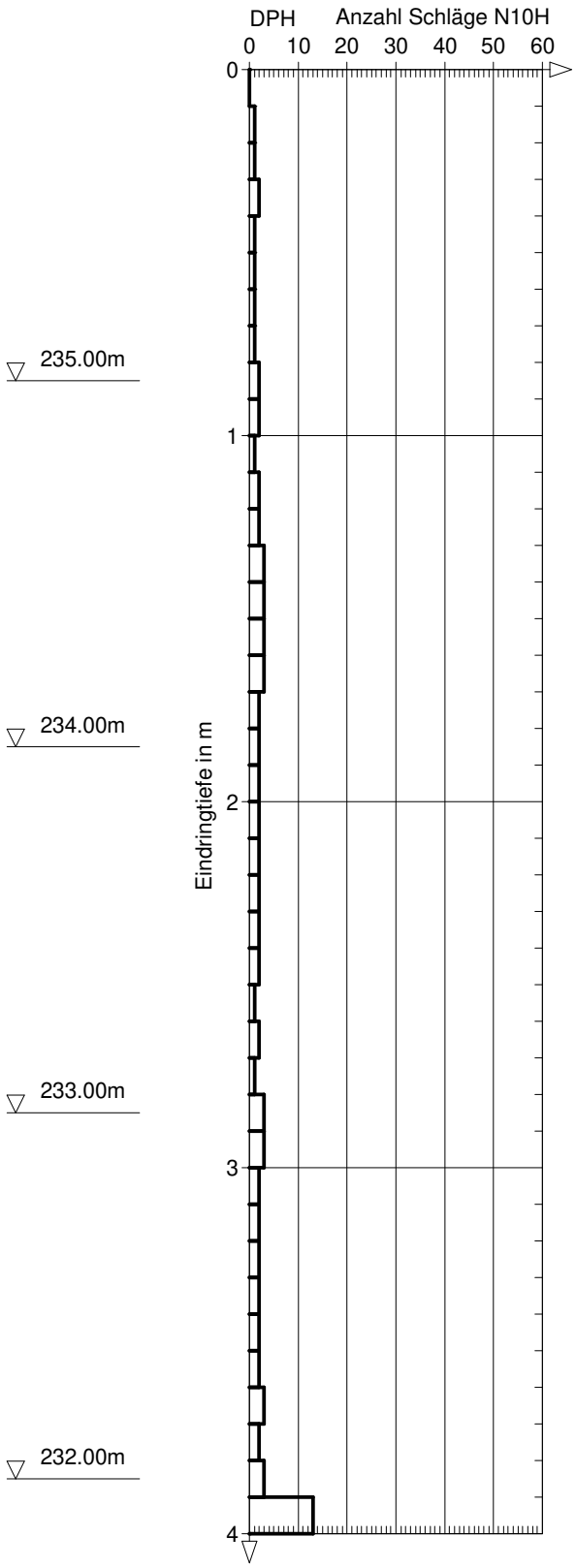

Koordinaten Rechts-/Hochwert 567455.0 / 5482729.0

DC

PeTerra Gesellschaft für Altlastenmanagement Umwelt- und Geotechnik mbH conneKT 13, 97318 Kitzingen Tel: 09321/26493-80, Mail: info@peterra.de	Projekt Nr.: 22226-BG Vierzig Gärten Tauberrettersheim		
	Az: 22226-G01		Anlage: 2
	Maßstab: 1: 20	Bearb.: pol	Datum: 08.12.2022

Tiefe	N_{10}
0.10	**0**
0.20	**1**
0.30	**1**
0.40	**2**
0.50	**2**
0.60	**2**
0.70	**1**
0.80	**1**
0.90	**2**
1.00	**3**
1.10	**2**
1.20	**1**
1.30	**1**
1.40	**1**
1.50	**2**
1.60	**2**
1.70	**1**
1.80	**2**
1.90	**2**
2.00	**1**
2.10	**2**
2.20	**1**
2.30	**2**
2.40	**2**
2.50	**2**
2.60	**2**
2.70	**1**
2.80	**2**
2.90	**2**
3.00	**1**
3.10	**2**
3.20	**2**
3.30	**1**
3.40	**1**
3.50	**1**
3.60	**2**
3.70	**1**
3.80	**2**
3.90	**2**
4.00	**2**

DPH02

231.89 m NN

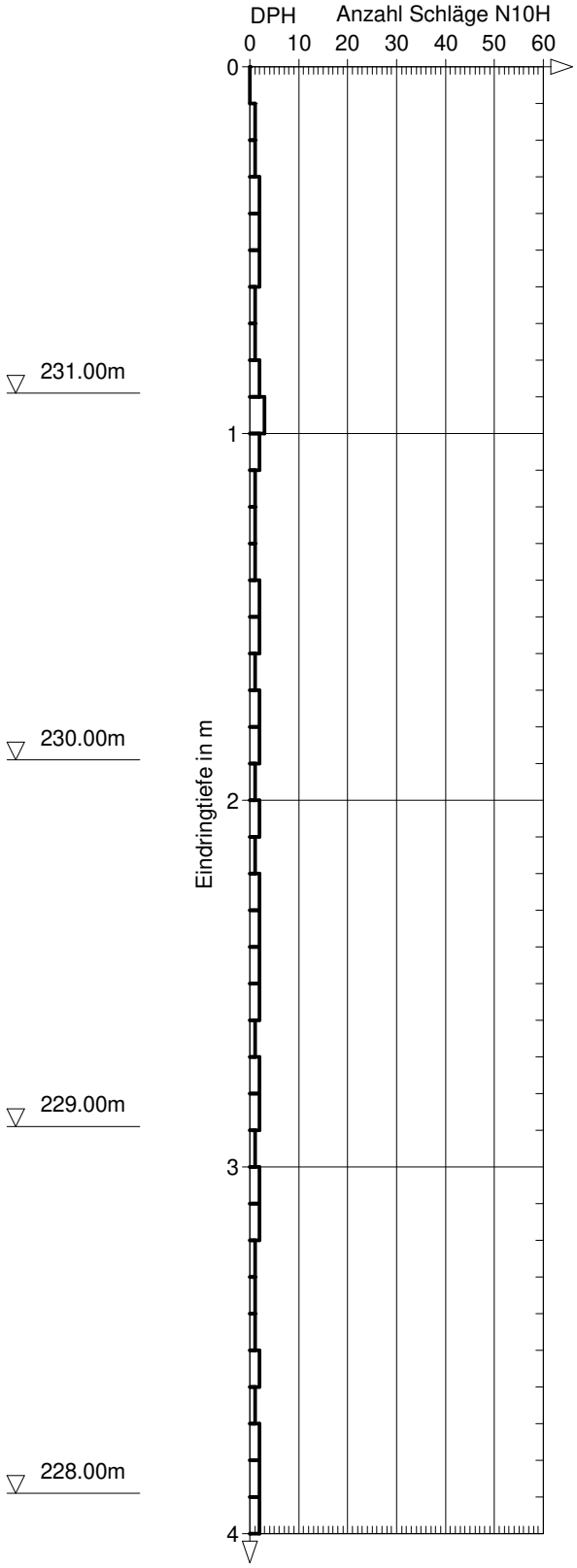

Koordinaten Rechts-/Hochwert 567348.0 / 5482824.0

DC

PeTerra Gesellschaft für Altlastenmanagement Umwelt- und Geotechnik mbH conneKT 13, 97318 Kitzingen Tel: 09321/26493-80, Mail: info@peterra.de	Projekt Nr.: 22226-BG Vierzig Gärten Tauberrettersheim		
	Az: 22226-G01		Anlage: 2
	Maßstab: 1: 20	Bearb.: pol	Datum: 08.12.2022

Tiefe	N_{10}
0.10	**0**
0.20	**2**
0.30	**2**
0.40	**2**
0.50	**2**
0.60	**1**
0.70	**1**
0.80	**2**
0.90	**1**
1.00	**1**
1.10	**2**
1.20	**4**
1.30	**4**
1.40	**4**
1.50	**3**
1.60	**3**
1.70	**3**
1.80	**3**
1.90	**3**
2.00	**3**
2.10	**2**
2.20	**2**
2.30	**2**
2.40	**2**
2.50	**1**
2.60	**2**
2.70	**1**
2.80	**2**
2.90	**1**
3.00	**1**
3.10	**11**
3.20	**0**
3.30	**5**
3.40	**5**
3.50	**7**
3.60	**7**
3.70	**10**
3.80	**11**
3.90	**15**
4.00	**18**

DPH03

231.43 m NN

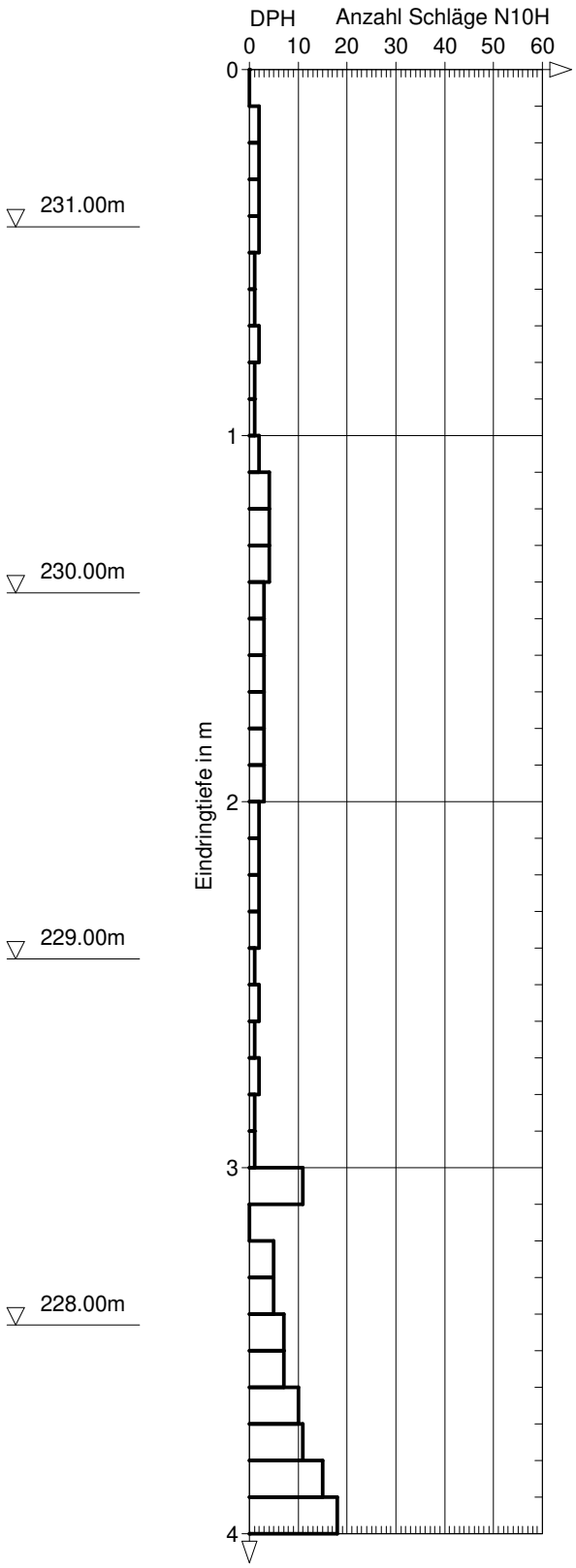

Koordinaten Rechts-/Hochwert 567347.0 / 5482926.0

DC